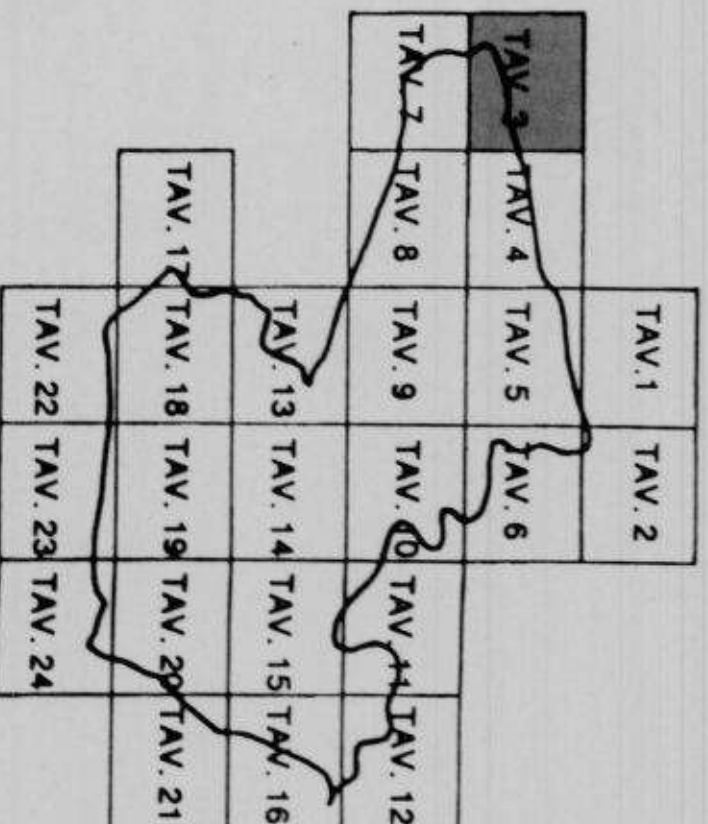


COMUNE DI ALFONSINE
Provincia di Ravenna
P.R.G. 1990


























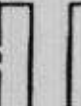








ADOTTATO	: DELIBERA CONSILIARE	N. 90 DEL 19/03/90
CONCORDATO	: DELIBERA CONSILIARE	N. 184 DEL 29/11/91
PUBBLICATO	: DECRETO REGIONALE	N. 1.866 DEL 05/12/91
PUBBLICATO	: GAZZETTA UFFICIALE	N.

TAV. N.3 ELEMENTO N.222031 C.T.R.
CASE SELVATICHE



SCALA 1:5000

LEGENDA

- | | | | |
|--|---|---|---|
|  | Zona B e: Zone residenziali di valore |  | Edificio di valore in ambito urbano |
|  | Zona B: Zone residenziali edificate |  | Edificio ordinari in ambito urbano |
|  | Zona C: Zone di nuovo impianto |  | Edificio rurali di valore |
|  | Zona D1: Zone commerciali di servizio essenziali |  | Edificio da demolire e/o sostituire e/o trasformare |
|  | Zona D2: Zone commerciali e di nuovo impianto |  | Demolizione massima, ingombro e altezza per ampliamento e/o ricostruzione |
|  | Zona D3: Zone industriali e artigianali esistenti |  | Demolizione dei comparti subordinati a piani di recupero P.A.R. |
|  | Zona D4: Zone industriali e artigianali di nuovo impianto |  | Demolizione dei comparti subordinati a piani di recupero P.A.R. e P.I.P.A. e P.P.I.A. |
|  | Zona E1: Zone agricole ordinarie |  | Demolizione dei comparti subordinati P.I.P. |
|  | Zona E2: Zone agricole di salvaguardia |  | Delimitazione dei comparti destinati ad edilizia economica popolare P.E.E.P. |
|  | Zona E3: Zone agricole di difficile scolo |  | Delimitazione dei comparti soggetti a progetto urbano P.U. |
|  | Zona F: Servizi pubblici di riferimento urbano e/o territoriale |  | Delimitazione comparto soggetto a piano attività estrattive P.A.E. |
|  | Zona G: Servizi pubblici di quartiere |  | Delimitazione delle aree rientrate nel piano paesistico P.T.P.R. |
|  | Zona di rispetto fluviale |  | Perimetro dei quartieri |
|  | Zona di rispetto centinale |  | Perimetro del capoluogo |
|  | Zona di rispetto ambientale e/o paesaggistico |  | Confine comunale |
|  | Area protetta |  | Dossi di pianura |
|  | Fascia di rispetto |  | Numero di piano attuativo |

